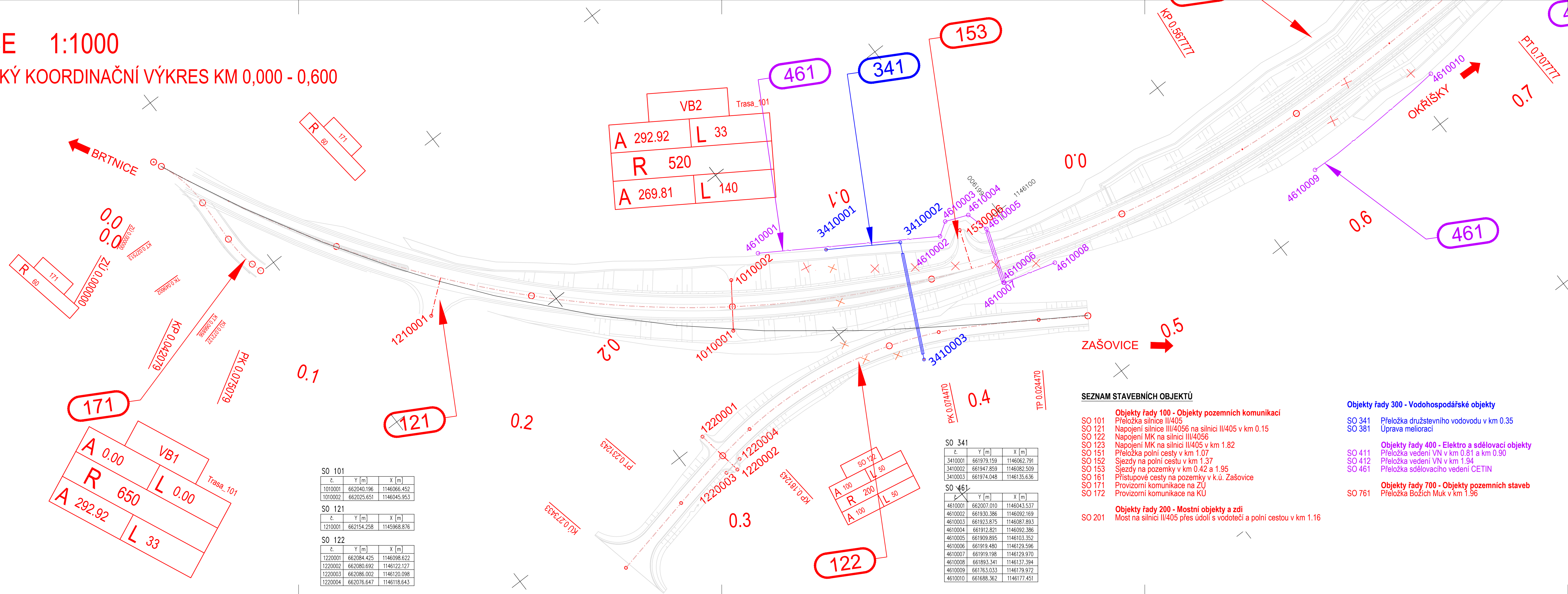





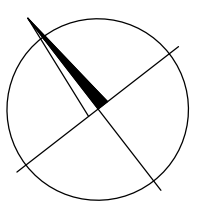



GEODETICKÝ KOORDINAČNÍ VÝKRES KM 0,000 - 0,600




	OBJEKTY ŘADY 100
	OBJEKTY ŘADY 200
	OBJEKTY ŘADY 300
	OBJEKTY ŘADY 400
	NÁVRH VYTÝČOVACÍ SÍTĚ

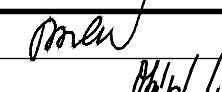

A diagram of a bent pipe with three segments. The first segment is red and labeled 1.1. The second segment is gray and labeled 1.2. The third segment is white and labeled 1.3. The segments are connected at two joints, forming a bent shape.



NÁZEV AKCE:	II/405 ZAŠOVICE - OBCHVAT, PD		
OBJEDNATEL:	<p>KRAJ VYSOČINA</p> <p>Žitkova 1882/57, 587 33 JIHLAVA</p>		
			

ZHOTOVITEL:	 HBH Projekt spol. s r.o. Kabinářská 216/5, 602 00 Brno	
	Č. ZAKÁZKY	2018/0574

SOUŘADNICOVÝ SYSTÉM: S-JTSK VÝŠKOVÝ SYSTÉM: B.p.v.

VEDOUČÍ PROJEKTANT	ING. BOHÁČ		 <small>Projektová kancelář pro dopravní a inženýrské služby Kadřetkova 5, 602 00 BRNO</small>	
ZODPOVĚDNÝ PROJEKTANT	ING. OTÝPKOVÁ			
VYPRACOVAL	ING. ACUNA SUBIA			
Kontroloval	ING. HORNOCH			
KRAJ: KRAJ VYSOČINA	K.Ú.: ZAŠOVICE, NOVÁ BRTNICE	DATUM 08/2020		
<div>NÁZEV OBJEKTU:</div> <div>DOKLADOVÁ ČÁST</div> <div>4 – GEODETICKÁ DOKUMENTACE</div>		FORMÁT 5 A4		
		MĚŘÍTKO 1: 1000		
		ÚČEL DSP		
		ČÍS. ZAKÁZKY 2018/0574		
		ARCHIVNÍ ČÍS.		
PŘÍLOHA:		ČÍS. SOUPRAVY	ČÍS. VÝKRESU	
GEODETICKÝ KOORDINAČNÍ VÝKRES KM 0,000–0,600				1.1